


## *Северо – Восток США (Приозерье) - «Мастерская цивилизации».*

### *Оценка ЭГП района. Основные факторы развития.*


1. Приморское положение (выход в Атлантический океан).
2. Пограничное положение (на севере граничит с Канадой).
3. На западе выход к Великим Североамериканским озерам.
4. Расположение вблизи крупных запасов каменного угля.
5. Расположен крупный мегалополис – «Главная улица страны».




*Нью – Йорк – «финансовая столица» США. Самый большой денежный, промышленный, транспортный, торговый и культурный центр США. Здесь разместились правления больших банков и страховых компаний. Фондовая и товарная биржа Нью – Йорка – самые крупные в мире центры финансово – банковских операций.*

#### *Промышленность Нью – Йорка.*

1. Отрасли тяжелой индустрии (ориентация на приморское положение).
2. Машиностроение, швейная, пищевая отрасли (ориентация на рабочую силу и потребителя).
3. Полиграфическая индустрия (столица новостей).



*Вашингтон – столица США. В Вашингтоне немного промышленных компаний, но это большой научный и культурный центр.*



*Питтсбург – «южноамериканский Рур» - угольно – металлургическая база, расположенная на реке Огайо, заполучила титул «металлургической столицы» США. Этот район относится к депрессивным, так как металлургия пришла в упадок.*